


Fietsroutes door Halderberge

Westelijke route ca. 26 km



Vertrek vanaf de Basiliek te Oudenbosch.

**Pastoor Hellemonsstraat / Julianalaan /
Wilhelminaplein**

Rooseveltstraat / Kade voorbij haven
rechts,

Kaaistraat links, na 10 meter rechts,

Westvaardeke / Standdaarbuitensedijk bij
zijdemuseum 'DE SCHANS' links

Peter Ceelen Keetweg op T-kruising rechts,

Bredestraat na 100 meter links,

Standdaarbuitenswegje kruispunt recht-
door, T-kruising links,

Broekstraatje rechts,

onder viaduct door en gelijk rechts

Holstraat na 600 meter links

Pietseweg bij lantaarnpaal nr 16 rechtsaan
houden,

Stoofstraat na 150 m T-kruising links

Dulderstraat rechts

Parallelweg Noord voor brug rechts,
richting Stampersgat volgen,
door tunnel rechts,

Dennis Leestraat / J.F.Vlekkeplein links,

Gastelsedijk West fietspad door tunnel
onder verkeersweg volgen, linksaan houden
en **Gastelsedijk West** vervolgen,


Gastelsedijk,

Gastelsedijk Zuid (Gastelsedijk West,

Gastelsedijk en Gastelsedijk Zuid liggen in
elkaars verlengde, parallel aan het Mark-
Vlietkanaal) Na 800 meter vanaf viaduct
onder verkeersweg links

Barteweg rechts,

Roosendaalsebaan (richting R'daal). Boven
vóór verkeersknooppunt de provinciale weg
oversteken (! LET OP ! 2x snelverkeer) en



Oud-gastel

links fietspad naar beneden volgen (richting
Oud Gastel), na 100 meter rechts

Drossaertstraat uitfietsen en


Bolbaan rechts.

Slotstraat rechts en volgen. Steek rijksweg
over en ga **Langenbergsestraat** in.

Einde links **Nieuwe weg,**

Heinsbergsestraat,

Laarzenpad



U passeert een nieuw natuurgebied, dat
bezocht kan worden, het Laarzenpad

Heinsbergwegje rechts,

**Oudenboscheweg / rotonde / Zandeweg /
Markt / Basiliek.**

